


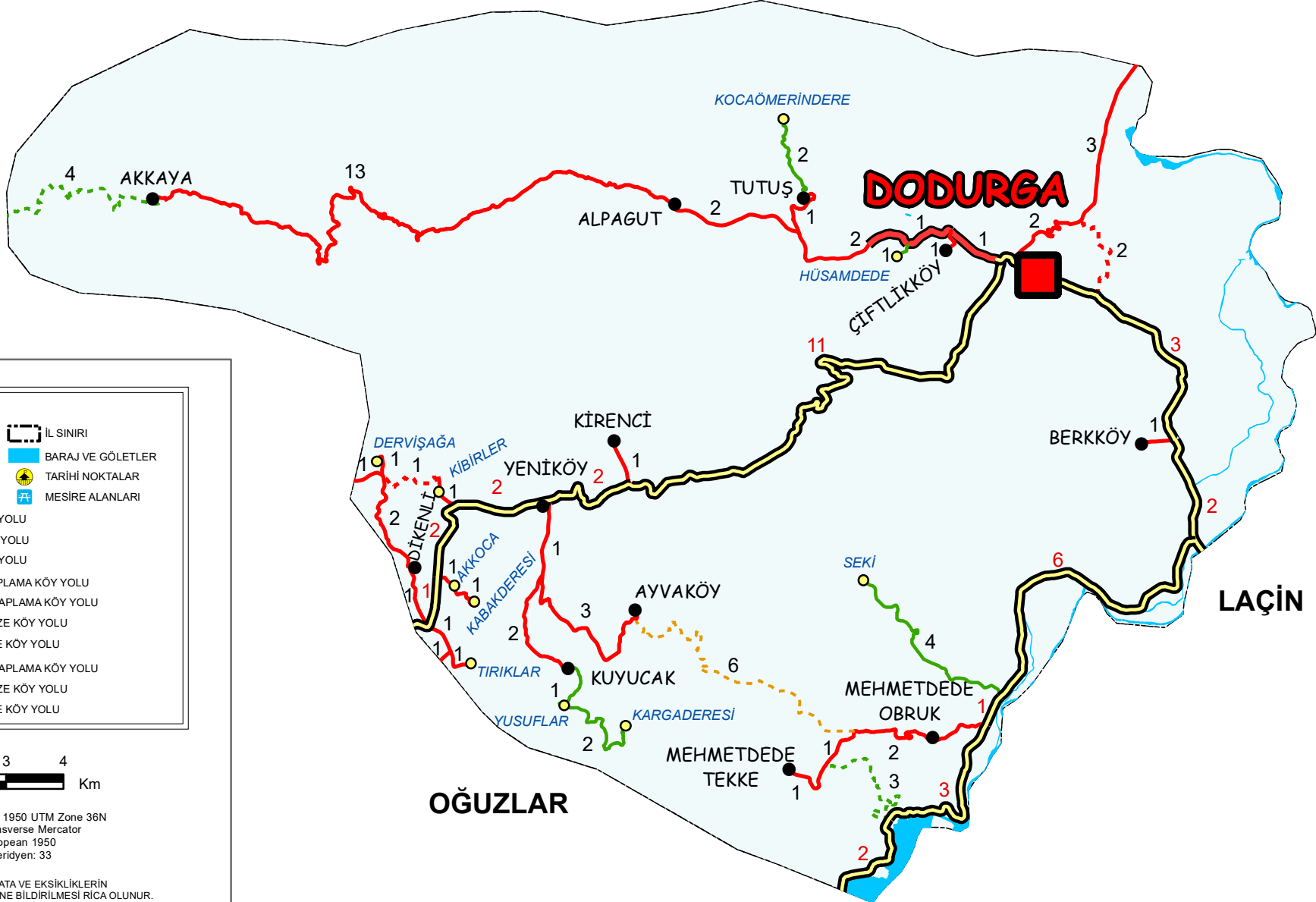


DODURGA İLÇE HARİTASI



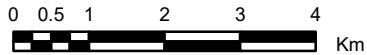
OSMANCIK

İSKİLİP



LEJANT

- İLÇE MERKEZİ
- İL SINIRI
- BELEDİYE
- KÖYLER
- BAĞLILAR
- BARAJ VE GÖLETLER
- TARİHİ NOKTALAR
- MESİRE ALANLARI
- TEK ŞERİTLİ T.C.K YOLU
- ÇİFT ŞERİTLİ T.C.K YOLU
- BELEDİYE ASFALT YOLU
- I.DERECE BSK KAPLAMA KÖY YOLU
- I.DERECE SATHİ KAPLAMA KÖY YOLU
- I.DERECE STABİLİZE KÖY YOLU
- I.DERECE TESVİYE KÖY YOLU
- II.DERECE SATHİ KAPLAMA KÖY YOLU
- II.DERECE STABİLİZE KÖY YOLU
- II.DERECE TESVİYE KÖY YOLU



Koordinat Sistemi: ED 1950 UTM Zone 36N
Projeksiyon: Transverse Mercator
Datum: European 1950
Merkezi Meridyen: 33

HARİTADA GÖRÜLEN HATA VE EKŞİKLİKLERİN
burak.caglar@icisleri.gov.tr ADRESİNE BİLDİRİLMESİ RİCA OLUNUR.

HAZIRLAYAN
Burak ÇAĞLAR
Harita Yüksek Mühendisi
burak.caglar@icisleri.gov.tr

Ocak-2019